









Légende du plan du nouveau PACom de Curtilles, mis à l'enquête publique

 Périmètre du PA



ZONES A BÂTIR 15 LAT

-  Zone centrale
-  Zone d'habitation de très faible densité
-  Zone affectée à des besoins publics (A et B et C)
 -  Cimetière
 -  Déchetterie
 -  Centre
-  Zone de verdure
-  Zone de desserte





ZONES AGRICOLE 16 LAT

-  Zone agricole
-  Zone agricole protégée

ZONES A PROTÉGER 17 LAT







-  Zone des eaux
-  Zone de site construit protégé

AUTRES ZONES 18 LAT



-  Lisière forestière selon constatation de nature forestière du 16.08.2018 et du 27.09.2018
-  Aire forestière à titre indicatif
-  Zone de desserte
-  Zone pour petites entités urbanisées

Objets superposés







Patrimoine :

-  Régions archéologiques (N°198/301 - 198/302 - 198/303 - 198/304 - 198/305)
-  Notes au recensement archéologique
 -  Notes 1
 -  Notes 2
 -  Notes 3
 -  Notes 4




Dangers naturels :

-  Secteur de restriction inondation A - (INO)
-  Secteur de restriction inondation B - (INO)
-  Secteur de restriction C - inondation (INO) et glissements de terrain superficiels et spontanés (GSS)
-  Secteur de restrictions D - glissement de terrain spontanés et superficiels (GSS)

Environnement :

-  Ligne à haute tension
-  Zones de protection des eaux (S1, S2, S3)
-  Inventaire des prairies et patrages secs (IPPS) - secteur "La Pièce"
-  Sites pollués
-  Espace réservé aux eaux (ERE)
-  Echappée paysagère transversale (fiche C12 du PDCn)

Autres :

-  Aire de jardin
-  Parcelle concernée par l'art. 1.4 du règlement (disponibilité des terrains à bâtir)
-  Inventaire de chemins pédestres - randonnée